



**КОМИТЕТ ИМУЩЕСТВЕННЫХ ОТНОШЕНИЙ
АДМИНИСТРАЦИИ ПЕРМСКОГО МУНИЦИПАЛЬНОГО РАЙОНА**

РЕШЕНИЕ

о размещении объектов № 560

Пермский край
Пермский район

14.07.2021

Комитет имущественных отношений администрации Пермского муниципального района разрешает Акционерному обществу «Газпром газораспределение Пермь» (ИНН 5902183841, ОГРН 1025900512670, почтовый адрес: 614000, г. Пермь, ул. Петропавловская, 43)

размещение объекта: «газопровод давлением до 0,6 Мпа, для размещения которого не требуется разрешение на строительство»

на землях государственная собственность на которые не разграничена

на срок 1 год с 14.07.2021г. по 13.07.2022г.

Местоположение: Пермский край, Пермский район, Фроловское с/п, д. Жебреи, ул. 2-ая Молодежная, к дому 16.

Приложение: схема предполагаемых к использованию земель или земельных участков.

Председатель комитета
имущественных отношений администрации
Пермского муниципального района

(подпись, печать)

Г.В. Мюресов



Схема предполагаемых к использованию земель или части земельного участка

Объект: Газопровод давлением до 0,6 Мпа, для размещения которого не требуется разрешения на строительство

Местоположение: расположенных по адресу: Пермский край, р-н Пермский, с/пос. Фроловское, д. Жебрей, ул. 2-ая Молодежная, к дому 16

Площадь земель или части земельного участка, кв.м.: 12

Категория земель: земли населенных пунктов

Вид разрешенного использования: -

Описание границ смежных землепользователей:

От точки н1 до точки н2 - земельный участок с кадастровым номером 59:32:1820001:1747

От точки н2 до точки н3 - земельный участок с кадастровым номером 59:32:0000000:14603





От точки н3 до точки н4 - земельный участок с кадастровым номером 59:32:0000000:13384


От точки н4 до точки н1 - земельный участок с кадастровым номером 59:32:0000000:14603

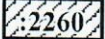
Каталог координат, м

№ точки границы	X	Y
н1	508381.59	2258385.06
н2	508391.56	2258388.39
н3	508391.21	2258389.37
н4	508381.22	2258386.20
н1	508381.59	2258385.06

Условные обозначения:

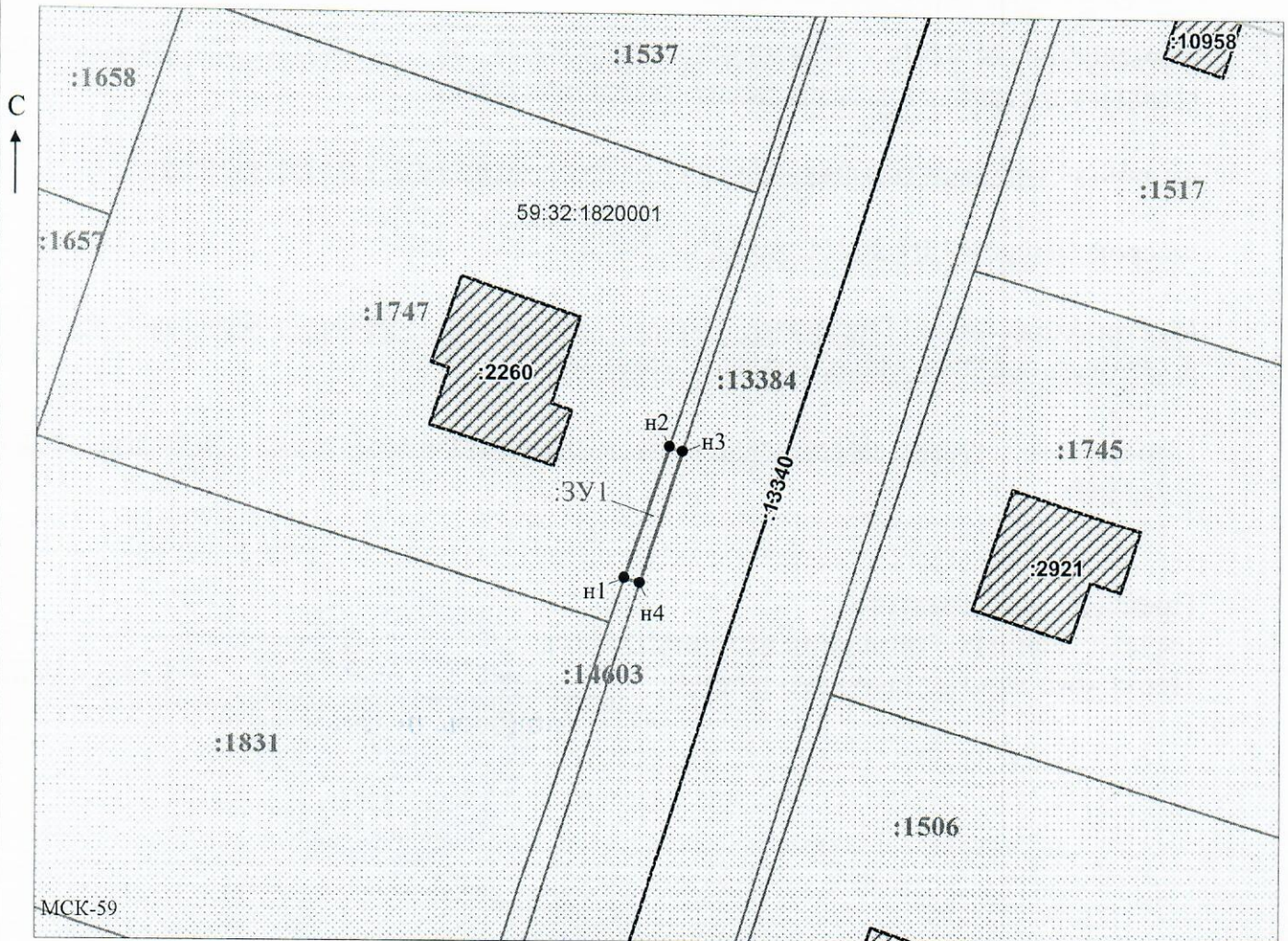
-  - предполагаемый участок земель, на которых планируется размещение объекта
-  - зоны с особыми условиями использования территории, сведения о которых внесены в ЕГРН
-  - обозначение запрашиваемого земельного участка
-  н1 - характерная точка границ земель или части земельного участка

 - границы и номер земельного участка, сведения о которых внесены в ЕГРН

 - границы и номер объекта капитального строительства, сведения о которых внесены в ЕГРН

— граница кадастрового квартала

59:32:1820001 - номер кадастрового квартала



Масштаб 1:500

Заявитель: _____ / Егошина И.В. _____
 МП (подпись, расшифровка подписи)

(для юридических лиц и индивидуальных предпринимателей)